





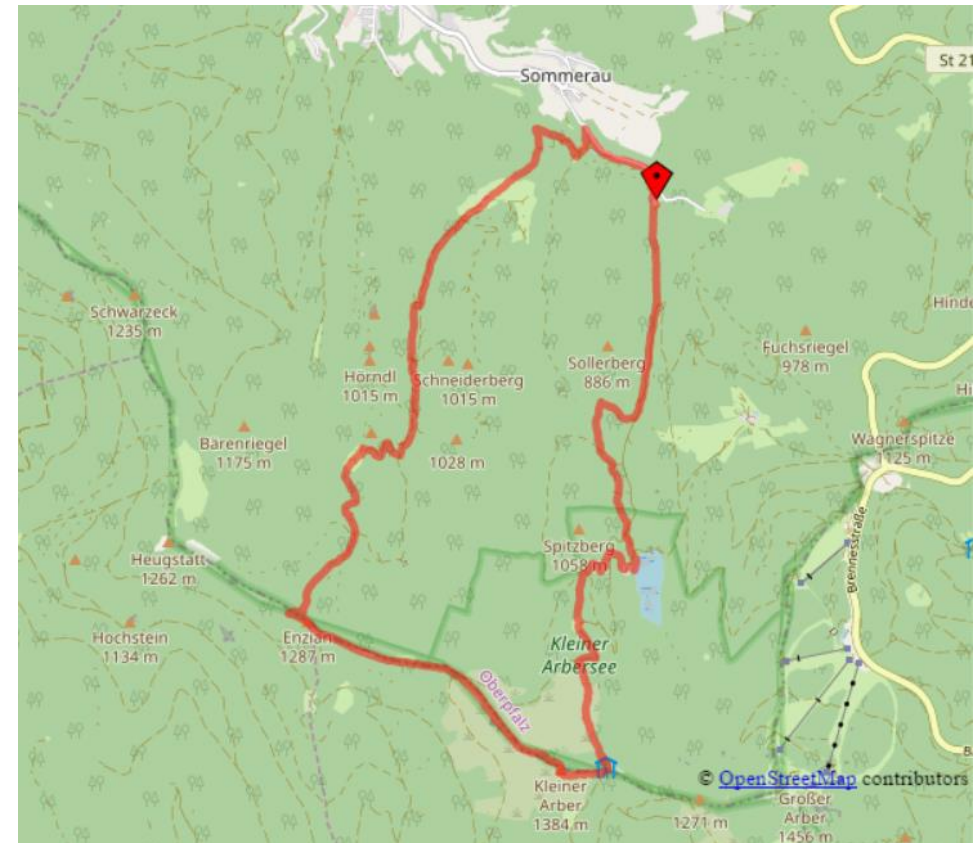
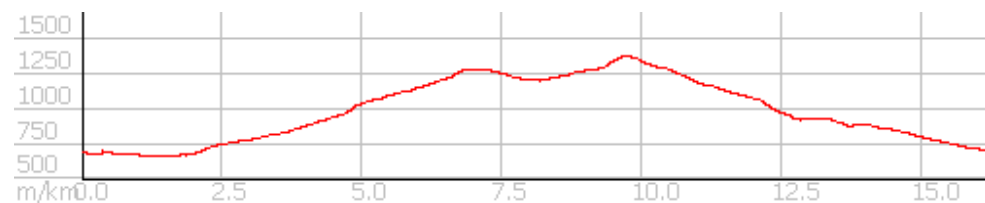
Enzian – kl. Arber

Rundwanderung von Lohberghütte / Sommerau über Bramersbacher Platz zum Enzian (1287m) und kl. Arber (1384m).

Start / Ziel: Sommerau (Lohberghütte)
Länge: 16 km
Höhenmeter: 900 m
Gehzeit: 6 Std
Einkehrmöglichkeit: Chamer Hütte, kl. Arber; Seehütte, kl. Arbersee;

Start beim Wanderparkplatz bei Sommerau – ein kleines Stück zurück auf der Straße und dann links den Weg  bergab folgen – den Bach überqueren und links den Gläsernen Steig  bis zur Straße – an der Straße links und dieser nach Schneiderberg folgen – vorbei an den Häusern und weiter auf der Forststraße – an der Brücke den Bach überqueren und dann den Waldweg entlang des Baches – wieder auf der Forststraße, dieser etwa 750m folgen und dann rechts steil bergauf zum Bramersbacher Platz (hier kann man einen kurzen Abstecher zum Hochstätter (1084m) machen, dazu rechts den Weg bergauf folgen) – an der Kapelle vorbei und durch die Heidelbeerstauden den Weg folgen – jetzt immer bergauf bis zum Enzian – links auf dem Goldsteig  zum kl. Arber und bergab zur Chamer Hütte – auf dem Weg  zum kl. Arbersee (oder Navi folgen) – für den Rückweg entweder der Straße oder dem Navi folgen.

Achtung: Diese Tour ist leichter mit Navi zu gehen, da die Wanderung zum Teil auf unbeschilderten, alten Wanderwegen verläuft.



Autor: ©Elke Böhm; Stand 10.2019 – Änderungen vorbehalten