



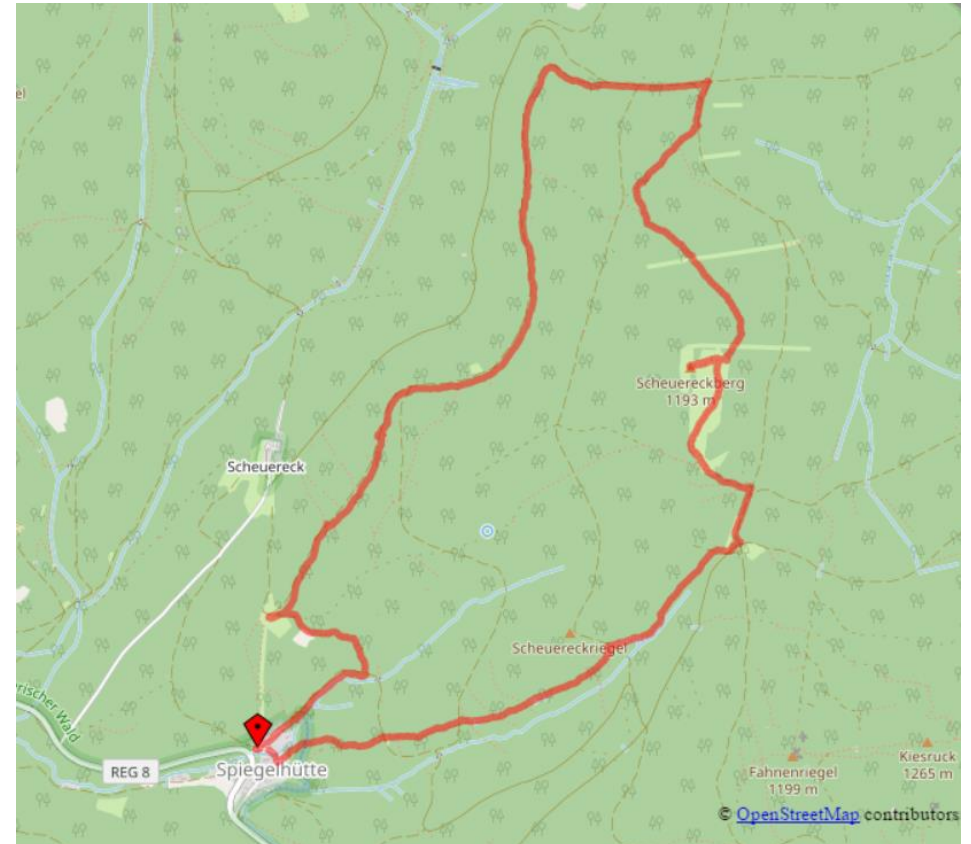
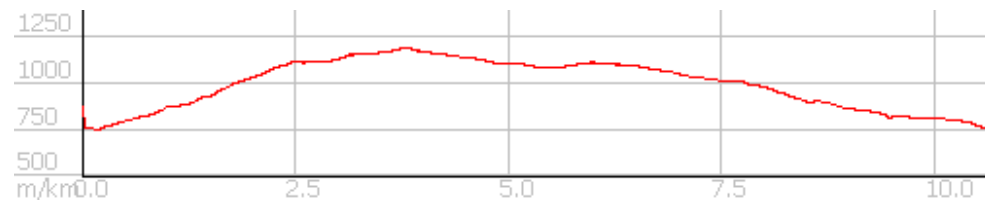


Jährlingsschachten

Rundwanderung von Spiegelhütte zum Jährlingsschachten und Scheuereckberg (1193m) mit Rundumblick über Falkenstein, Arber und Polednik (CZ).

Start / Ziel: Spiegelhütte
Länge: 10,5 km
Höhenmeter: 550 m
Gehzeit: 4 Std

Start beim Parkplatz an der Kirche – der Wegmarkierung Sauerklee, über einen Bach, stetig bergauf folgen – durch den Wald und drei mal eine Forststraße queren – am Ende des Aufstiegswegs, an einer großen Kreuzung links dem Goldsteig  folgen – nach ca. 300m wieder links zum Jährlingsschachten – am oberen Ende der Weidefläche befindet sich eine Schutzhütte und etwas weiter oben das Gipfelkreuz des Scheuereckbergs – bergab durch den Wald wieder am Goldsteig  entlang bis zu einer Forststraße – links bis zu einer Kreuzung mit Schutzhütte – wieder links, dem Gunthersteig  leicht bergauf folgen – gerade aus und leicht bergab bis zu einer Weggabelung – links der Forststraße folgen und den Gunthersteig  wieder verlassen – stetig bergab, an der nächsten Weggabelung rechts halten – weiter bis zu einer Wiese (Am Totenschädel) – links in den Weg „Rothirsch“ – diesen folgen bis zur Forststraße – hier rechts bergab und zurück zum Ausgangspunkt.



Autor: ©Elke Böhm; Stand 12.2019 – Änderungen vorbehalten