
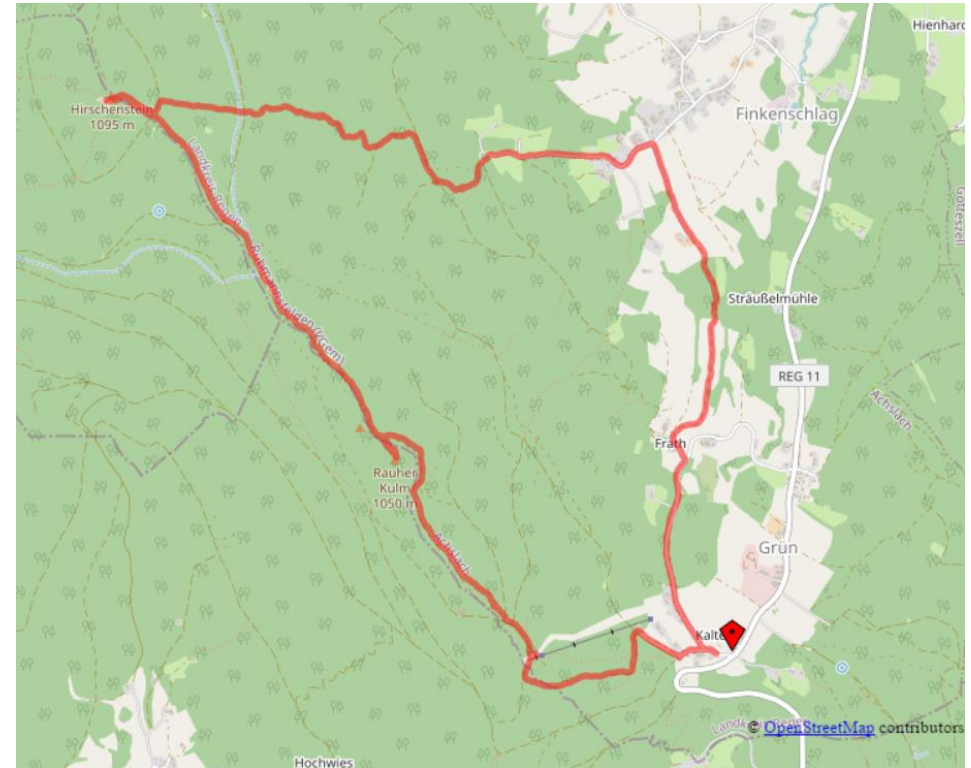
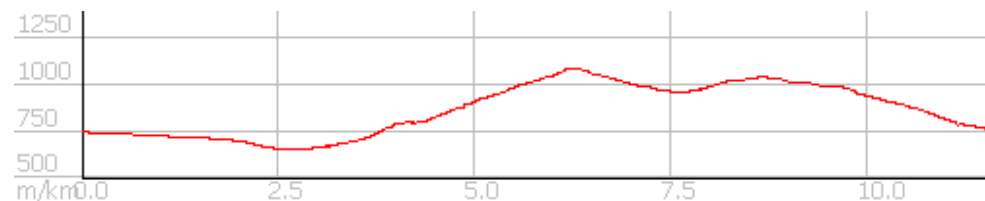


Kalteck - Hirschenstein (1095m)

Rundwanderung von Kalteck über Lindenau zum Hirschenstein. Erst durch Fichtenwald und später durch lichten Buchenwald. Vom Aussichtsturm Hirschenstein bei gutem Wetter Sicht über den Gäuboden bis zu den Alpen. Vom Hirschenstein über den Rauhen Kulm zurück nach Kalteck.

Start / Ziel: Kalteck / ehemaliger Skilift
Länge: 12 km
Höhenmeter: 600 m
Gehzeit: 4,5 Std

Start in Kalteck beim alten Skilift – der Markierung **5** Richtung Frath und Lindenau, erst auf der Straße und dann auf Waldwegen folgen – in Lindenau links bergauf der **4** entlang nach Berghäusl – ab jetzt teils steil bergauf auf Waldwegen durch dichten Fichtenwald und später lichten Buchenwald – den Mühlgrabenweg queren und weiter bergauf zum Hirschenstein – der Rückweg erfolgt auf dem Goldsteig  - vom Hirschenstein erst bergab, den Mühlgrabenweg kreuzen – nun leicht bergauf zum Klausenstein und Rauhen Kulm (Aussichtsfelsen) – weiter leicht bergab, am stillgelegten Skilift vorbei zurück zum Ausgangspunkt.



Autor: ©Elke Böhm; Stand 11.2020 – Änderungen vorbehalten