



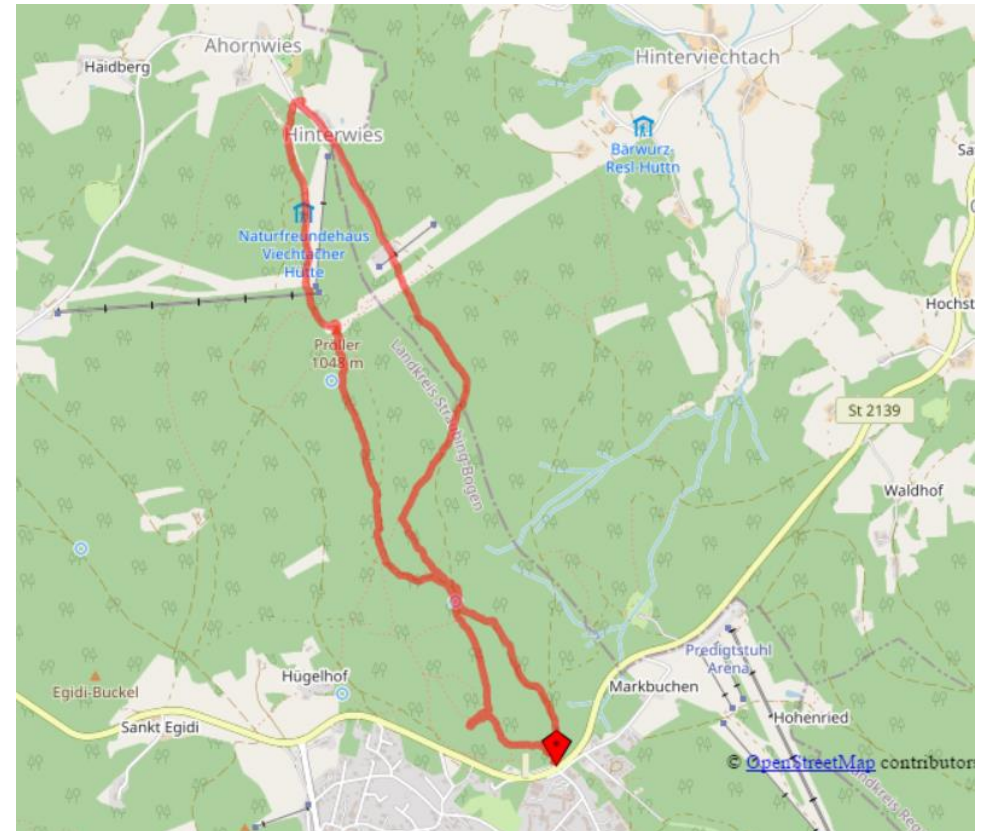
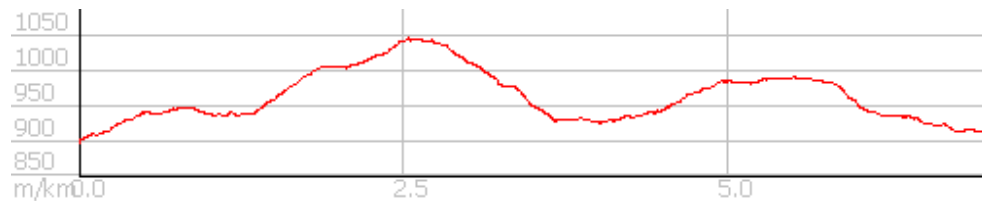


# Saustein - Pröller (1048m)

Rundwanderung von Sankt Englmar / Predigtstuhl zum Saustein und Pröller. Rückweg über Hinterwies, Hochpröller und Zuckerhut. Schöne Wanderung durch Mischwald rund um den Pröller und gute Sicht zum Kaitersberger Höhenzug bis zum Arber.

Start / Ziel: Sankt Englmar / Predigtstuhl  
Länge: 7 km  
Höhenmeter: 250 m  
Gehzeit: 2 Std

Start beim Parkplatz Predigtstuhl bei Sankt Englmar – der Markierung Saustein Rundweg **7** folgen – vorbei am Schwedenkreuz zum Saustein, mit Blick Richtung Donau Ebene – weiter auf der **7** Richtung Pröller – nun auf dem Goldsteig  über die Räuber Heigl Höhle leicht bergauf auf einem steinigen, wurzeligen Weg zum Pröllergipfel - vom Gipfel aus weiter dem  folgen zur Skilift Bergstation und dann über die Skipiste bergab, an der Viechtacher Hütte vorbei, zur Hinterwies – nun der Markierung **4** folgen zum Gasthaus Hinterwies und der Forststraße entlang zum Skilift Hochpröller – diesen queren und leicht bergauf weiter der **4** folgen – vorbei an einer lichten Stelle – der Wanderweg **4** macht eine linkskurve leicht bergab, aber wir gehen gerade aus auf einem kleinen Weg ohne Markierung – nach ca. 200m ist rechts der Zuckerhut mit seiner Christusfigur – geradeaus weiter, bis links ein unmarkierter Pfad bergab führt – diesen folgen bis zum  - auf einem breiten Wanderweg nun der Goldsteigmarkierung  folgen bis zum Ausgangspunkt Sankt Englmar.



Autor: ©Elke Böhm; Stand 12.2020 – Änderungen vorbehalten