




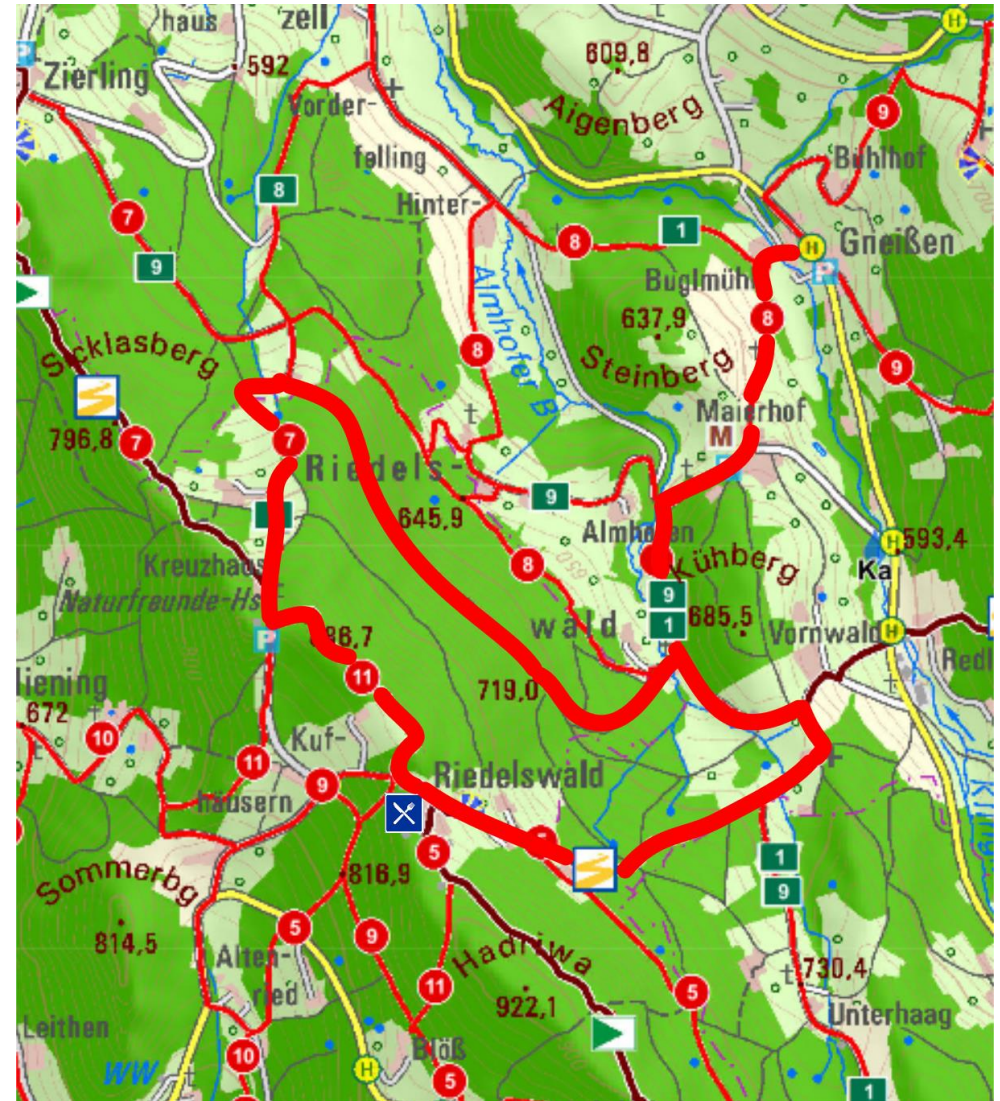
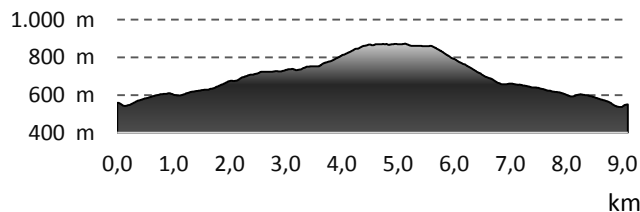
Rundweg Gneißen zur



Tour:	Gneißen – Maierhof – Kreuzhaus - Riedelswald – Maierhof - Gneißen
Länge:	9,1 km
Höhenmeter:	370 m
Gehzeit:	ca. 3,5 Std
Wegbeschaffenheit:	Asphalt 35%, Forst-/ Waldweg 65%
Einkehrmöglichkeit:	Landgasthof Zum Anleitner, Gneißen; Hotel Dilger, Maierhof; Berggasthof Kreuzhaus; Hansl Hütte, Riedelswald;

Start am Parkplatz in Gneißen – auf der gegenüberliegenden Seite den Wanderweg **8** zur Buglmühl – weiter bergauf nach Maierhof – dort rechts, der Straße Richtung Riedelswald folgen (WW **8**) – bei den Häusern rechts - ein kurzes Stück auf der Straße, dann links die Forststraße bergauf der Markierung

MTB51  folgen – erst steil, dann mäßig bergauf ca. 1,5 km auf einer Forststraße durch den Riedelswald – an der Straße links bergauf der **7** folgend bis zum Berggasthof Kreuzhaus – noch ein kurzes Stück bergauf und dann links der Goldsteigmarkierung  folgen – bei der Hansl Hütte (Freitag bis Sonntag geöffnet) die Straße bergab und wieder in den Wald, immer dem Goldsteig  folgend – an der Straße links und der Wanderweg Markierung **9** folgen – der Straße entlang am Wanderweg **8** zurück nach Maierhof und zum Ausgangspunkt Gneißen.



Karte: ©Bayerische Landesvermessung, DTK50; Naturpark Bayerischer Wald e.V.

Autor: ©Elke Böhm; Stand 04.2017 – Änderungen vorbehalten