






MTB 46: Rund um den Hohenbogen

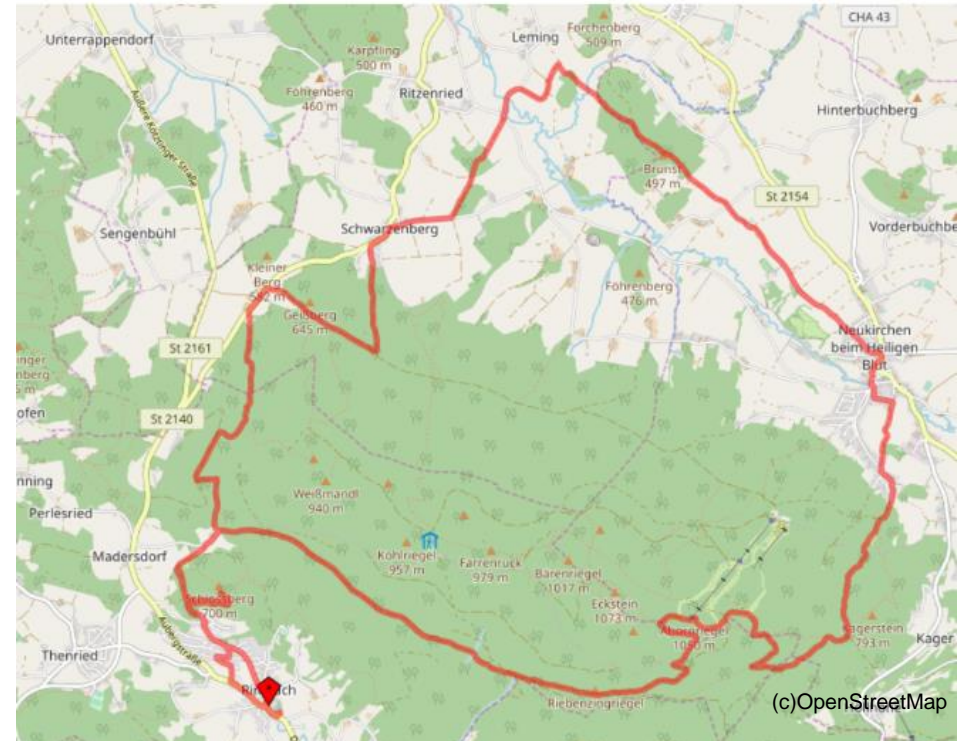
Diese Tour folgt der MTB 46, Rund um den Hohenbogen, aus dem Tourenheft der Gemeinden Waldmünchen und Furth im Wald. Wobei die Tour hier in Rimbach beginnt und noch einen Abstecher auf die Burg Lichteneck macht.

Tour: Rimbach – Burg Lichteneck – Seelenbrunnhäusel – Hohenbogen – Neukirchen b. Hl. Blut – Schwarzenberg – Oberdörfel – Hinterlichteneck – Rimbach

Länge: 32 km
Höhenmeter: 1240 m
Fahrzeit ca.: 4 Stunden
Schwierigkeitsgrad: mittlere Kondition, technisch mittel

Start in Rimbach (Parken beim Friedhof) – der Hauptstraße folgen und dann rechts in den Baierweg  einbiegen – Richtung Lichteneck und dann einen Abstecher bergauf zur Burg Lichteneck – wieder zurück nach Hinterlichteneck – jetzt rechts in die MTB 46  - auf Forststraßen bergauf zum Hohenbogen – dort Einkehrmöglichkeit im Berghaus oder weiter unten im Gasthaus Schönblick – die Skipiste entlang bergab und dann, auf zum Teil anspruchsvollen Waldwegen, hinunter nach Neukirchen b. Hl. Blut – bei der Ampel links Richtung Leming – bergab und bergauf nach Schwarzenberg – kurz auf der Straße und dann links bergauf und nach Oberdörfel – wieder links bergauf, Anfangs gemächlich, dann steil mit Schiebepassagen – ab jetzt geht`s meist bergab nach Hinterlichteneck – dort verlassen wir die MTB 46  und fahren zurück nach Rimbach, zum Ausgangspunkt.

Navi bei dieser Tour empfehlenswert.



Autor: ©Elke Böhm; Stand 9.2018 – Änderungen vorbehalten