




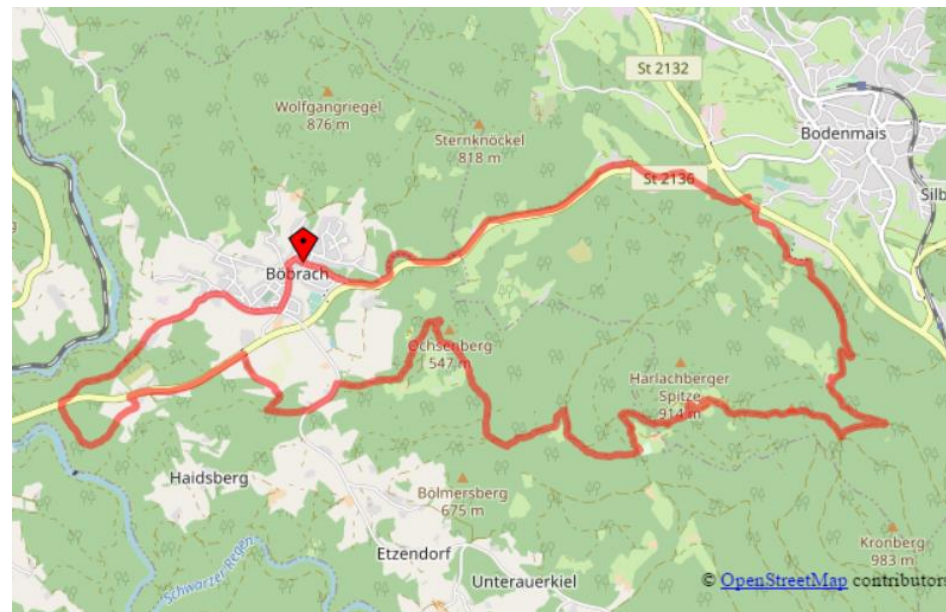
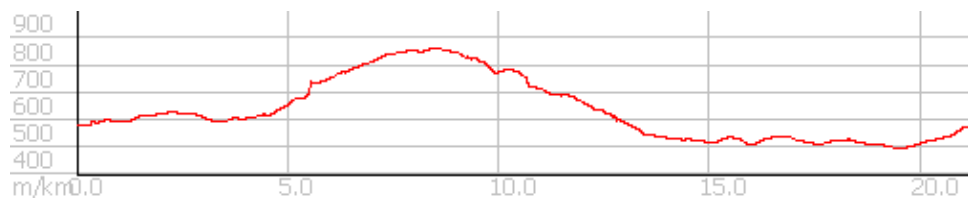


MTB 9: Almen Tour

Von Böbrach nach Bodenmais und dann zur Kuhalm, Gutsalm Harlachberg und Märchenalm. Langer schöner Trail vom Harlachberg bis zum Rothbach.

Länge:	22 km
Höhenmeter:	600 m
Fahrzeit:	2,5 Stunden
Schwierigkeitsgrad:	mittlere Kondition, technisch mittel

Von Böbrach aus der Markierung MTB9  auf dem Radweg Richtung Bodenmais – die Staatsstraße queren und am Bach entlang – ein kurzes Stück auf der Straße und dann bergauf Richtung Harlachberg – oberhalb des Hotel Riederin durch den Wald und dann bergauf Richtung Kuhalm – an der Kuhalm vorbei, immer noch bergauf am MTB9  auf der Forststraße bis kurz vor der Gutsalm Harlachberg – am Hotel vorbei, bergab und bald scharf rechts – auf einem schönen Trail bergab zur Märchenalm – weiter bergab über Stock und Stein bis zum Rothbach – diesen überqueren und links entlang des Baches – an der Straße links und nach den Häusern wieder rechts – bei der Böbrachmühle wieder den Bach überqueren und dann weiter bis zur Straße – links in den Radweg einbiegen und neben der Straße bis nach Gstaudach – wieder links und der MTB9  auf Feldweg folgen bis zur Straße – diese queren und rechts Richtung Böbrach zum Ausgangspunkt.



Autor: ©Elke Böhm; Stand 09.2020 – Änderungen vorbehalten