









Waldmünchen - Cerchov

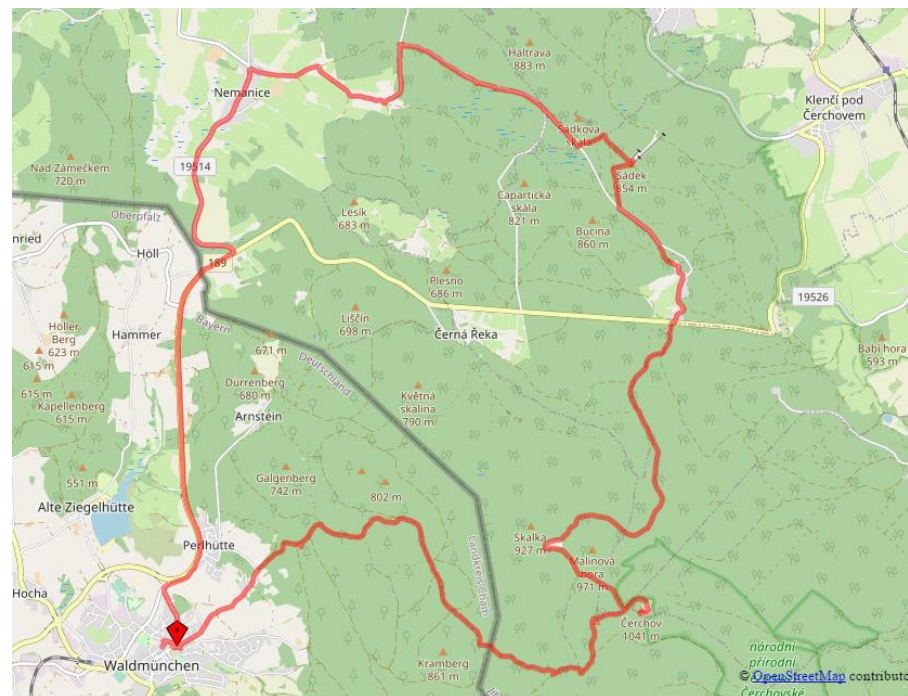
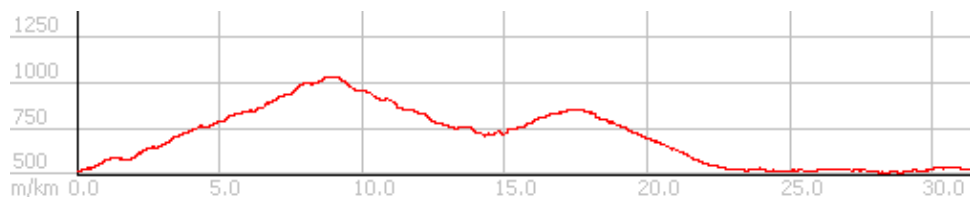
(1342m)

Vom Parkplatz beim Jugendbildungshaus über die Teufelsbrücke zum Cerchov. Weiter über Trails und Forststraßen zum ehemaligen Skilift Sadek und dann über Nemanice zurück nach Waldmünchen.

Start / Ziel: Waldmünchen
Länge: 31 km
Höhenmeter: 980 m
Fahrzeit: 3,5 Stunden

Vom Parkplatz der MTB Markierung 10  zur Feriensiedlung Hagbügel und zum Kohlenmeierplatz. Über die Teufelsbrücke und Bildlbuche zum Grenzübergang Lemgrubenweg. Ab hier der Schneeschuh Markierung 5  bis zum Cerchov Gipfel folgen. Wieder etwas auf der Betonstraße zurück und dann rechts bis zu ein paar verlassenen Häusern – gleich dahinter rechts und dann weiter bis zur Forststraße – dieser weiter bergab folgen bis nach Capartice – die Straße queren und durch den Ort der  Markierung folgen – bergauf und dann rechts einen Abstecher zum alten Skilift Sadek – links der  folgen und bald wieder links  bis zur Forststraße – hier rechts bergab bis zu den Häusern – links auf der Straße bis nach Nemanice – links auf der Hauptstraße weiter bis zur Grenze – dann auf dem Radweg zurück nach Waldmünchen.

Diese Strecke folgt in weiten Teilen der MTB Markierung 10 , ist aber etwas kürzer.



Autor: ©Elke Böhm; Stand 03.2022 – Änderungen vorbehalten