






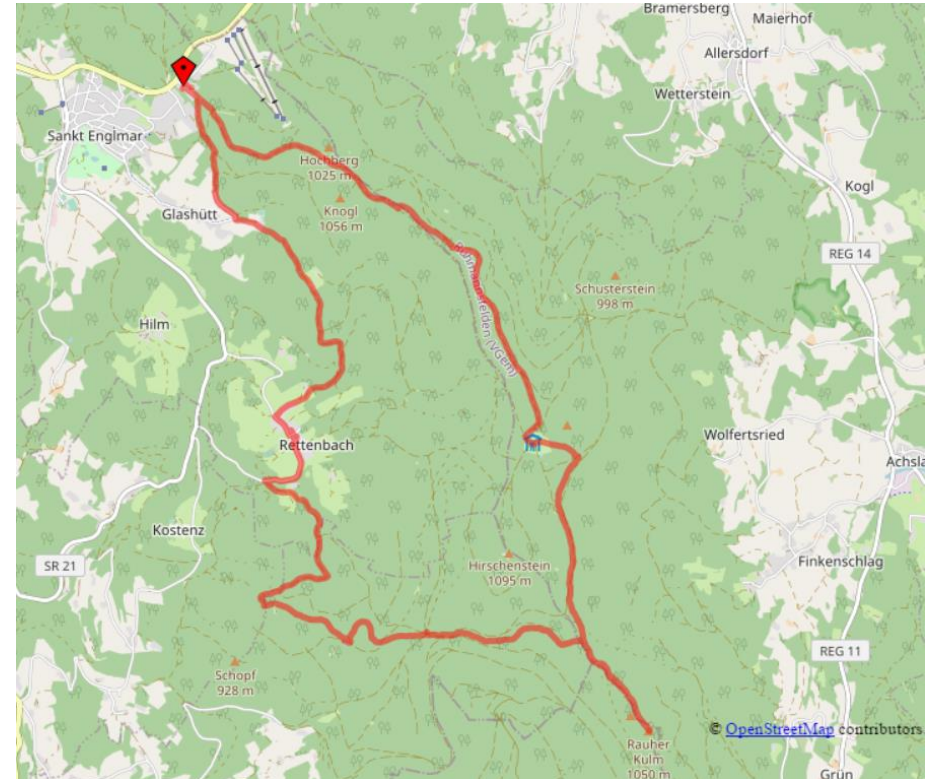
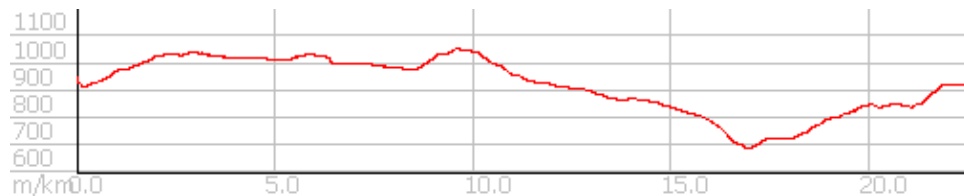


MTB: Rauher Kulm - Mühlgrabenweg

Wunderschöne MTB Tour auf dem alten Wanderweg Richtung Hirschenstein, Abstecher zum Rauhen Kulm (1050m) und entlang des Mühlgrabenwegs. Hirschenstein und Mühlgrabenweg sind auch beliebte Wanderziele.

Länge: 23 km
Höhenmeter: 620 m
Fahrzeit: 3 Stunden
Schwierigkeitsgrad: mittlere Kondition, technisch mittel

Vom Parkplatz am Kletterwald der Forststraße bergauf folgen – an der Kudernhütte vorbei bis zu einer Sitzgruppe – nach ca. 200m links in einen unbeschilderten kleinen Weg einbiegen – diesen folgen bis man wieder auf eine Forststraße trifft – weiter auf der Forststraße und dann rechts Richtung Ödwies – auf der Ödwies (Wassergränd) in den Mühlgrabenweg  einbiegen – auf diesem bleiben bis zur Wegkreuzung mit dem Goldsteig  - für einen Abstecher zum Rauhen Kulm (Aussichtsfelsen) nun dem  folgen – wieder zurück zum Mühlgrabenweg  und weiter bis zum Schuhfleck – immer noch dem  entlang, vorbei am Grimmeisenweiher und dann auf dem  Richtung Rettenbach – in Rettenbach dem  bergauf nach Glashütt folgen – kurz vor Glashütt rechts, am Waldcafe vorbei und weiter bergauf nach Sankt Englmar zum Ausgangspunkt.



Autor: ©Elke Böhm; Stand 09.2020 – Änderungen vorbehalten