
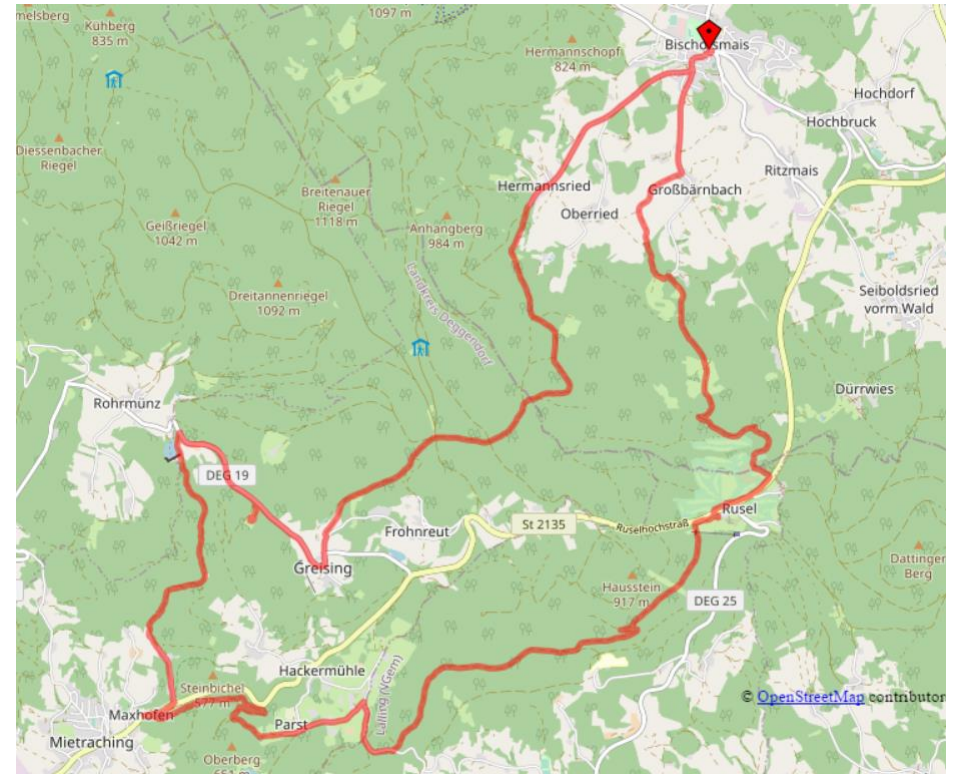
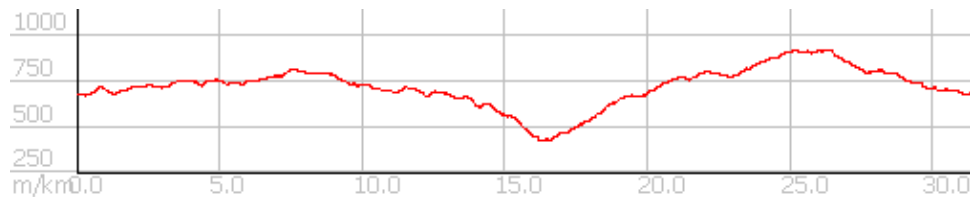


MTB: Rusel - Saulochschlucht

Schöne MTB Tour von Bischofsmais über die Rusel, zu den Ruselkraftwerken und die Saulochschlucht(chen) nach Greising. Immer wieder schöne Ausblicke zum Arber und auch ins Deggendorfer Land.

Länge: 32 km
Höhenmeter: 750 m
Fahrzeit: 3 Stunden
Schwierigkeitsgrad: mittlere Kondition, technisch mittel

Von der Ortsmitte Bischofsmais der Markierung **15** folgen nach Großbärnbach – weiter zur Wartnersäg und einen kleinen Bach queren – auf der **15** leicht berauf bis zum Rusel Golfplatz – die Straße queren und der Markierung **4** folgen – leicht bergab und den ehemaligen Skilift kreuzen – weiter auf der **8** bis zur Teerstraße – nun rechts ca. 1,5km auf der Straße und dann links nach Parst – auf der Forststraße ohne Markierung weiter und dann nach ca. 1 km rechts in die Forststraße einbiegen – auf dieser weiter nach Maxhofen – rechts zum Kraftwerk und dann links die Saulochschlucht(chen) **1** leicht bergauf – vorbei am Stauweiher und an der Straße rechts – dieser folgen bis nach Greising – dort links auf den Böhmweg  einbiegen – auf dem Böhmweg bleiben und über Hermannsried zurück nach Bischofsmais.



Autor: ©Elke Böhm; Stand 09.2021 – Änderungen vorbehalten