


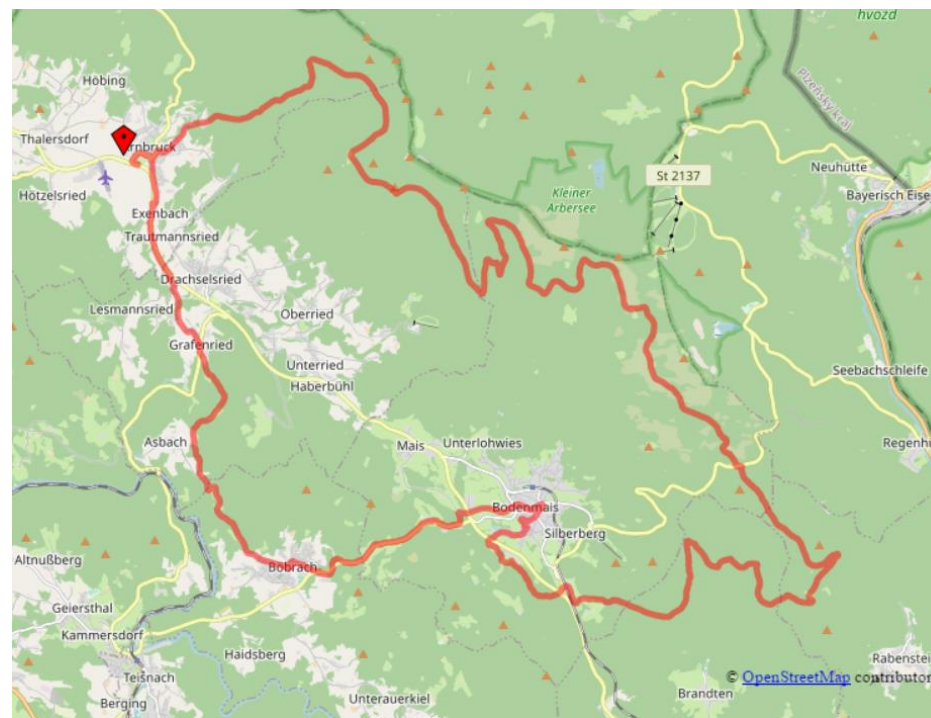
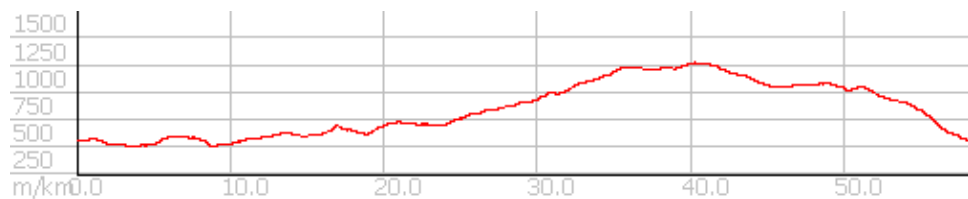


MTB 44: Schachtentour

Längere Tour auf kleinen Teerstraßen und Forstwegen von Arnbruck aus rund um den Silberberg und dann zum Bretterschachten. Auf dem Panoramahöhenweg, mit herrlicher Aussicht über den Bay Wald, vorbei am kleinen und großen Arber nach Schareben.

Länge: 58 km
Höhenmeter: 1100 m
Fahrzeit: 5 Stunden
Schwierigkeitsgrad: gute Kondition, technisch leicht

Von Arnbruck aus der Markierung MTB44  folgen über Exenbach, Röhrbach, Grafenried nach Böbrach – am Radweg weiter nach Bodenmais (Trinkwasserbrunnen am Marktplatz) – über Miesleuthen zum Hotelpark Riederin und weiter auf einem Trail Richtung Böhmhof – nun auf Forststraßen meist stetig bergauf zum Bretterschachten – die Straße queren und auf dem Panoramahöhenweg Richtung gr. Arber – evtl. Abstecher auf den gr. Arber – beim kl. Arbers ist der höchste Punkt der Tour erreicht – ab jetzt geht's meist bergab zur Berghütte Schareben – über die Arnbrucker Straße nun weiter bergab nach Arnbruck zu unserem Ausgangspunkt.



Autor: ©Elke Böhm; Stand 07.2020 – Änderungen vorbehalten