





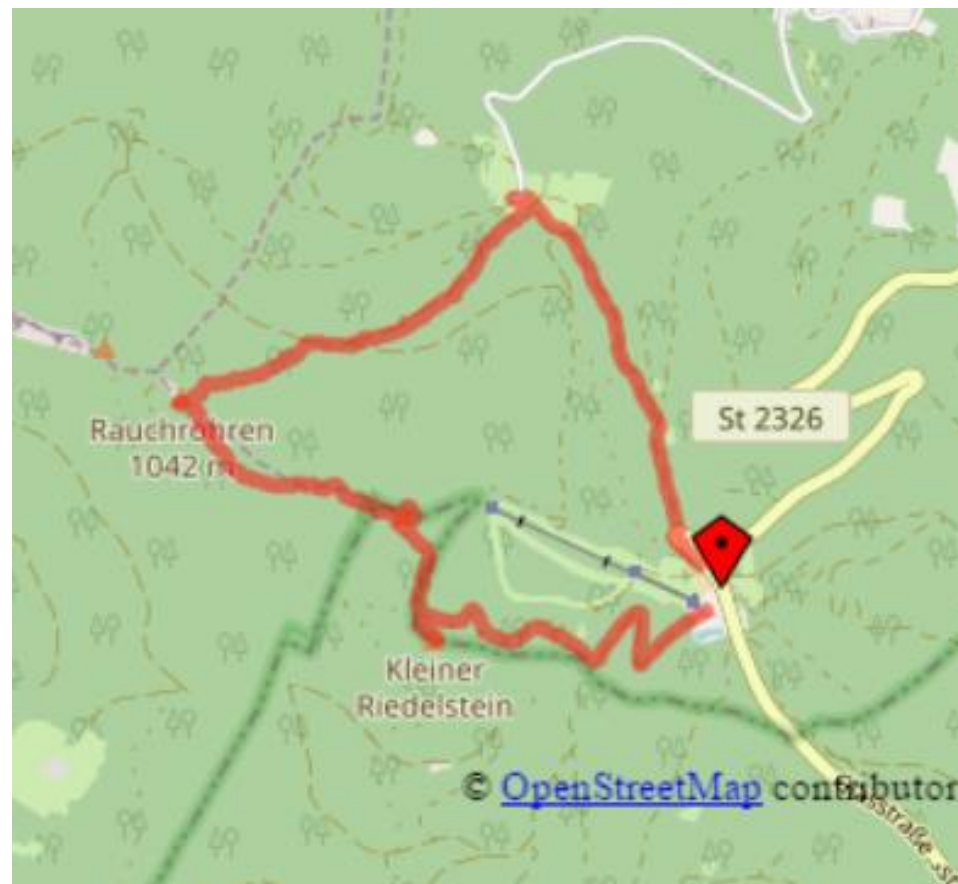
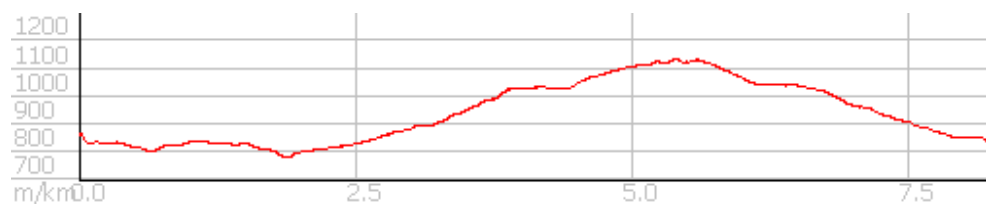


Rauchröhren - Riedelstein

Schneeschuhwanderung vom Eck über Eschlsaign zu den Rauchröhren, entlang des Höhenzugs zurück zum gr. Riedelstein, kl. Riedelstein und der hölzernen Kapelle.

Start / Ziel: Eck, Skigebiet
Länge: 8,2 km
Höhenmeter: 530 m
Gehzeit: 3 Std
Einkehrmöglichkeit: Berggasthof Eck

Start am Langlaufparkplatz beim Gasthaus – entlang der Straße bis zur ersten Kurve und dann links der Markierung  folgen – relativ eben über Untereschlsaign nach Eschlsaign – links der Markierung  folgen bis zur Loipe – ein kurzes Stück auf der Loipe und dann links bergauf den Rauchröhren-Steig  – anfangs leicht, später steil bergauf – bei den Rauchröhren nun links den Goldsteig  entlang - leicht bergab und bergauf zum gr. Riedelstein mit dem Waldschmidt Denkmal – ein kurzes Stück zurück auf den Goldsteig  und bergab zum kl. Riedelstein – weiter der  Markierung folgen – vorbei an der hölzernen Kapelle zurück zur Skilift Talstation und zu unserem Ausgangspunkt.



Autor: ©Elke Böhm; Stand 03.2019 – Änderungen vorbehalten