

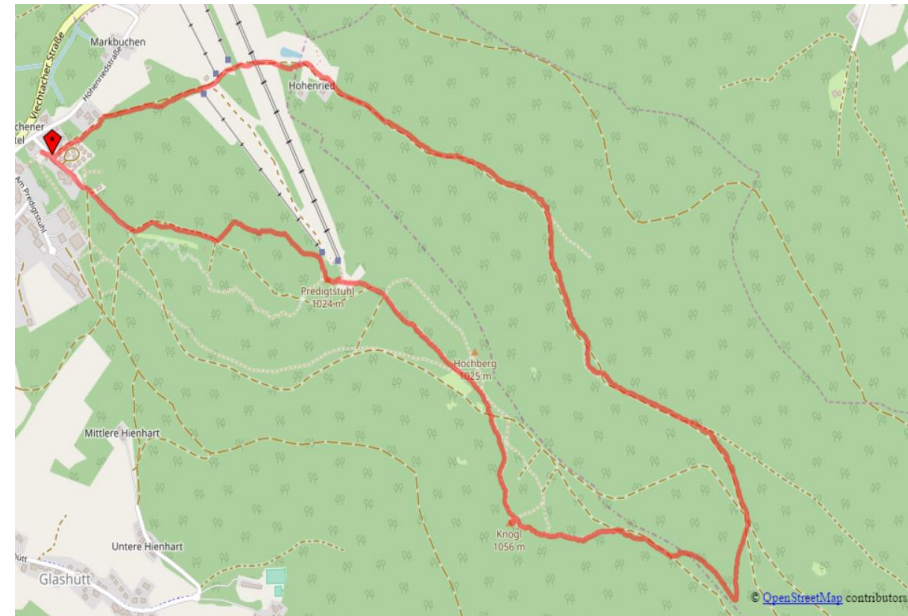
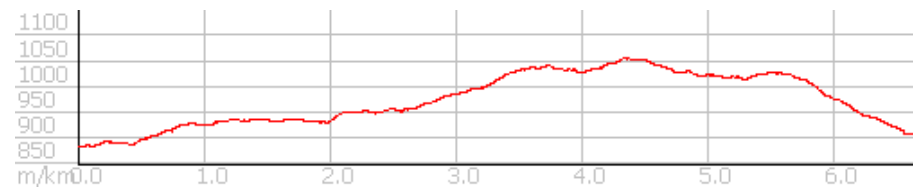


# Hohenried – Knogl (1056m)

Mittlere Wanderung zum Knogl über Hohenried und zurück über den Predigtstuhl. Schöne Aussicht in den Gäuboden vom Knogl.

Start / Ziel: Sankt Englmar, Ortsteil Markbuchen  
Länge: 7,1 km  
Höhenmeter: 180 m  
Gehzeit: ca. 2 Std 30 min

Vom Langlaufparkplatz Hirschenstein den Wegweiser „Wildes Waldgebirge“ Richtung Skilifte folgen – vorsichtig die Piste und die Lifte queren – beim Speichersee rechts dem Wanderweg **18** folgen – an den Häusern vorbei einer Forststraße entlang – vorbei an einem Wasserschutzgebiet – den Wegweiser Richtung Ödwies bergauf folgen – die Langlaufloipe queren und auf der linken Seite den kleinen Weg gerade bergauf nehmen – den nächsten Weg wieder rechts und auf dem sogenannten „alten Wanderweg“ entlang bis man wieder auf die Loipe trifft – ein Stück neben der Loipe – links den Goldsteig  zum Knogl (1056m) folgen – weiter am Goldsteig bergab, die Loipe wieder queren und zum Predigtstuhl (1024m) – ab jetzt der Main-Donau-Weg Markierung  durch den Wald folgen – entlang der Loipe / Rodelhang zurück zum Ausgangspunkt.



Autor: ©Elke Böhm; Stand 01.2019 – Änderungen vorbehalten