


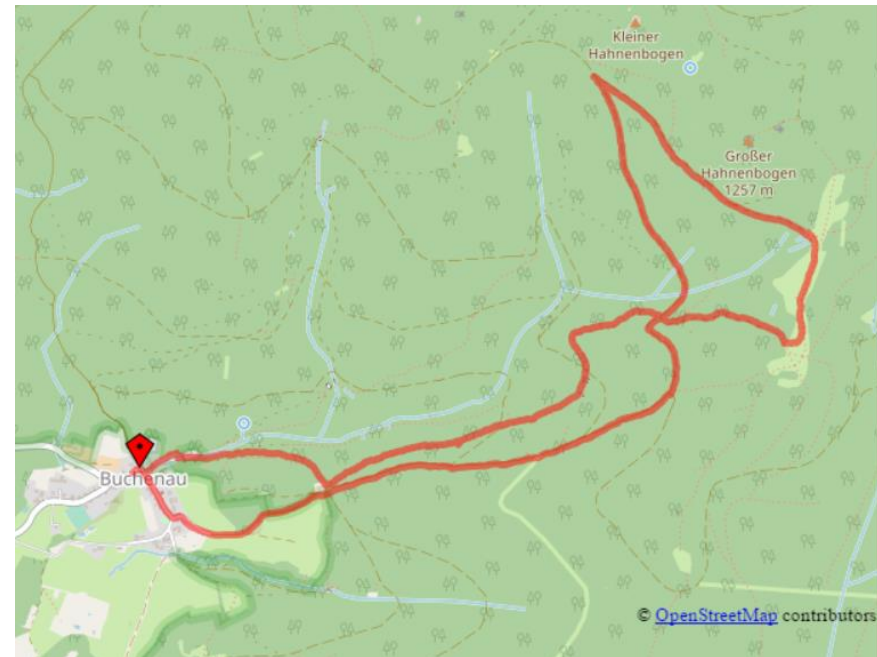
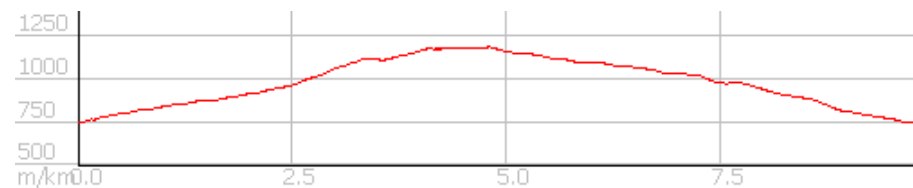


# Lindbergschachten

Schneeschuhwanderung von Buchenau zum Lindbergschachten. Schöne Sicht auf den Rachel und manchmal bis in die Alpen. Rückweg über offene, sonnige Forststraßen.

Start / Ziel: Buchenau  
Länge: 10 km  
Höhenmeter: 530 m  
Gehzeit: ca. 3 Std

Vom Wanderparkplatz in Buchenau der Markierung Pestwurz  folgen – an den Häusern rechts vorbei – weiter bergauf zu einer Kreuzung – den linken Waldweg bergauf folgen – drei mal eine Forststraße kreuzen bis zum Lindbergschachten – am Schachten links den Goldsteig  folgen bis zum Schachtenhaus und weiter auf einem Waldweg bis zur Forststraße – links in diese einbiegen und ab jetzt auf der Trans Bayerwald  Route bergab – den Aufstiegsweg kreuzen und weiter bergab – an einer Wiese angekommen, gerade bergab zum Ausgangspunkt nach Buchenau.



Autor: ©Elke Böhm; Stand 02.2021 – Änderungen vorbehalten