




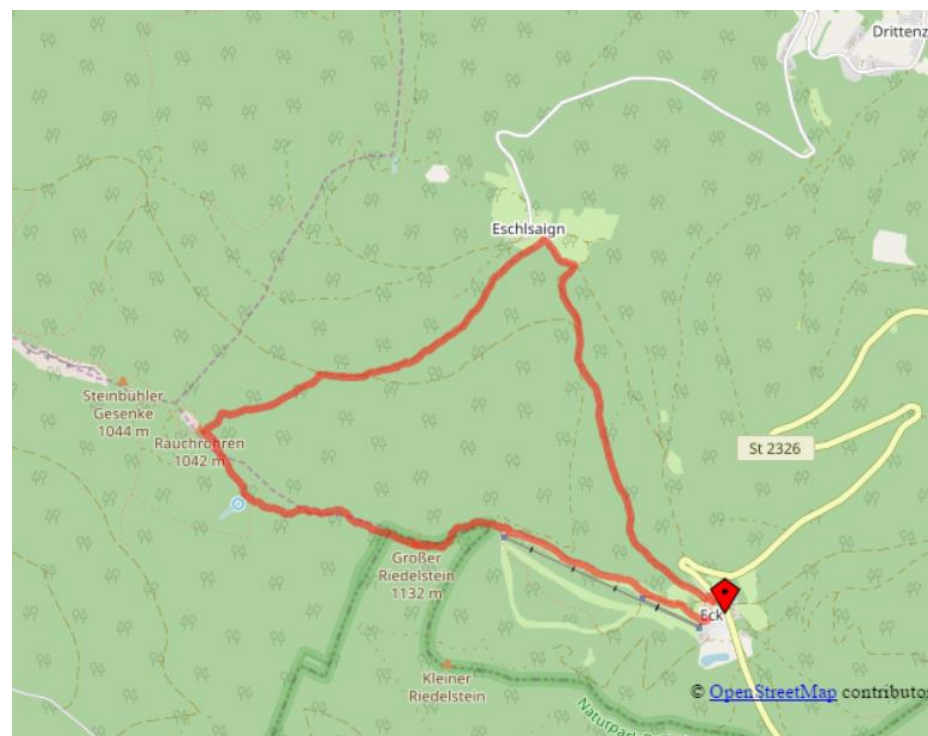
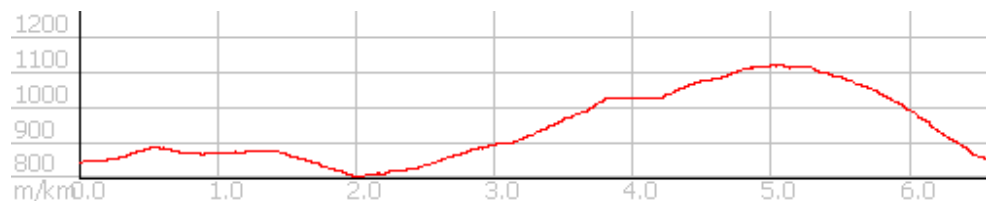


Rauchröhren - Riedelstein

Skitour vom Eck über Eschlsaign zu den Rauchröhren, entlang des Höhenzugs zurück zum Riedelstein und Abfahrt über die Piste.

Start / Ziel: Eck, Skigebiet
Länge: 6,5 km
Höhenmeter: 350 m
Gehzeit: 2,5 Std
Einkehrmöglichkeit: Berggasthof Eck

Start am Langlaufparkplatz beim Gasthaus – entlang der Langlaufloipe leicht bergauf Richtung Eschlsaign – die Loipe verlassen und dem  bergab nach Eschlsaign folgen – links der Markierung  folgen bis zur Loipe – ein kurzes Stück auf der Loipe und dann links bergauf den Rauchröhren-Steig  – anfangs leicht, später steil bergauf – die letzten paar Meter vor den Rauchröhren können je nach Schneelage etwas schwierig sein, evtl. links halten und durch den Wald aufsteigen – bei den Rauchröhren nun links den Goldsteig  entlang - leicht bergab und bergauf zum gr. Riedelstein mit dem Waldschmidt Denkmal – nun wieder den  bergab ca. 500m durch den Wald folgen – etwas rechts halten und dann auf der Piste zurück zu unserem Ausgangspunkt.



Autor: ©Elke Böhm; Stand 03.2019 – Änderungen vorbehalten