
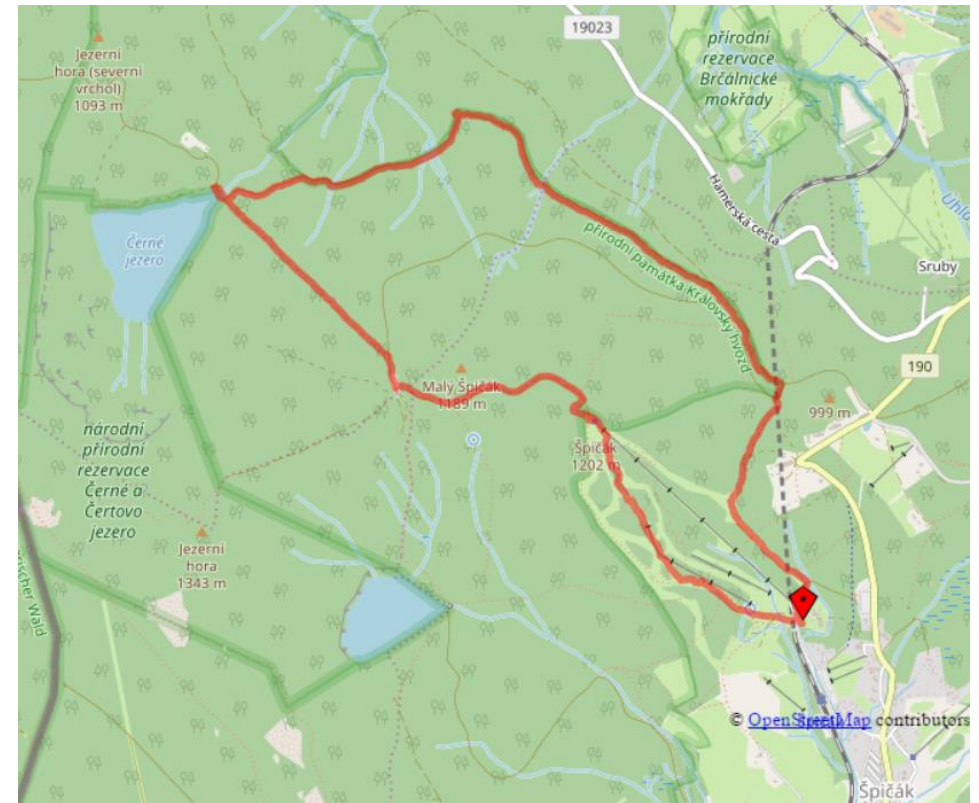
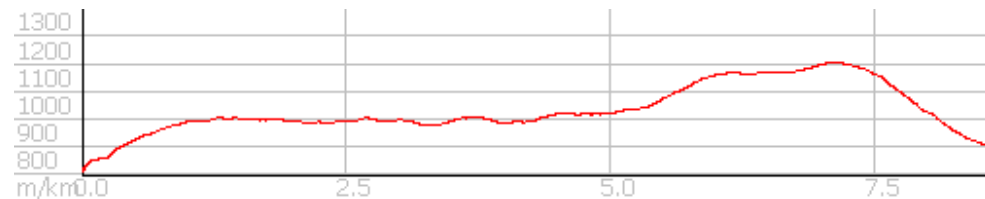


Spicak CZ (1202m)

Skitour vom Spizac Skigebiet in Tschechien zum Schwarzen See und Spicak.

Start / Ziel: Spicak CZ, Skigebiet
Länge: 8,6 km
Höhenmeter: 420 m
Gehzeit: 2,5 Std

An der Talstation Spicak Lift ganz rechts beim Schleplift am Waldrand die Piste bergauf – kurz vor Ende des Schleplifts rechts den Weg in den Wald Richtung Spicak Sattel (Spicacke sedlo) – den Weg folgen bis man auf die Forststraße (Loipe / Winterwanderweg) vom Spicak Sattel zum Schwarzen See (Cerne jezero) kommt – ab jetzt immer der Markierung  folgen – vorbei an der „Kapelle unterm Schwarzen See“ – links halten zum Schwarzen See – am See links, erst gerade aus und dann bergauf zum Rozvodi (1154m) – links halten zum Maly Spicak und dann weiter zum Spicak mit Aussichtsturm – auf der Piste abfahren und zurück zum Ausgangspunkt.



Autor: ©Elke Böhm; Stand 02.2019 – Änderungen vorbehalten