








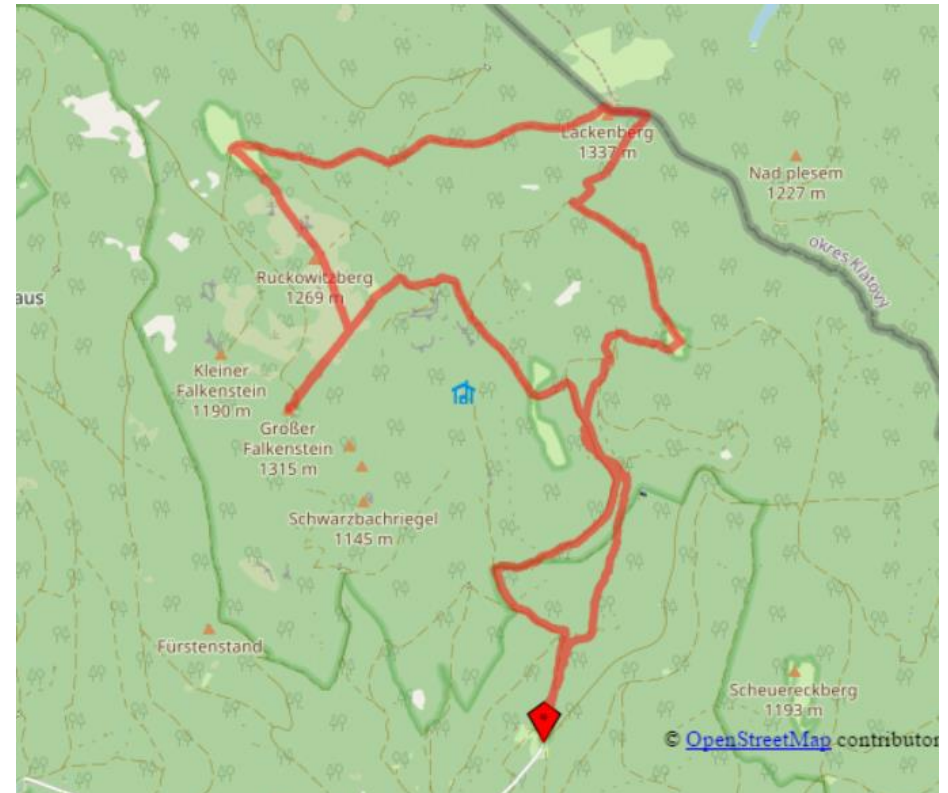
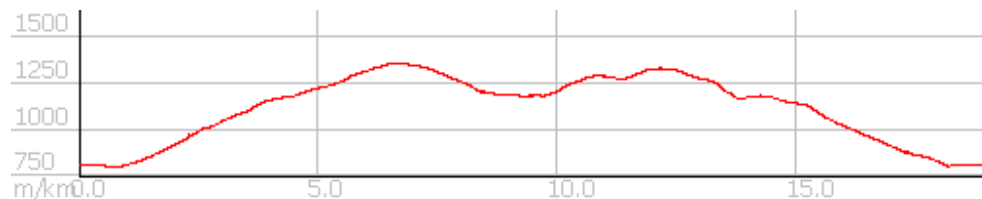
Lackenberg - Falkenstein

Rundwanderung von Scheuereck über den Rindelschachten zum Lackenberg (1332m) und Falkenstein (1315m).

Start / Ziel: Scheuereck
Länge: 18 km
Höhenmeter: 800 m
Gehzeit: 6,5 Std
Einkehrmöglichkeit: Falkenstein Schutzhaus

Start am Wanderparkplatz Scheuereck – den  folgen Richtung Falkenstein – die Brücke queren und rechts den unmarkierten Weg entlang des Kolbersbach folgen – stetig bergauf, nach ca. 2 km kommt man an einen Fahrradweg – immer noch links vom Bach stetig bergauf bis zur Goldsteig  Markierung – jetzt rechts bis zum Rindelschachten – den  verlassen und in eine unmarkierte Forststraße links abbiegen – nach ca. 1,5 km in einer starken Linkskurve rechts den kleinen Pfad bergauf folgen – der Pfad wird etwas breiter und geht relativ gerade bis zur Tschechischen Grenze – an der Grenze links den Grenzmarkierungen bis zum Lackenberg (große Wiese, aber kein Gipfel) folgen – noch ein kurzes Stück der Grenze entlang – dann links in einen kleinen Pfad einbiegen, dieser wird nach ca. 200m ein schöner Weg, bzw. Forststraße – dieser folgen bis zum

Ruckowitzschachten – links und dem Goldsteig  folgen bis zum Falkenstein Schutzhaus – für den Rückweg den  Richtung Albrechtschachten nehmen – nach dem Albrechtschachten bei der Forststraßen Kreuzung rechts bergab (keine Markierung) – diese stets bergab bis zur  Markierung – dann links und dem  folgen bis zu unserem Ausgangspunkt.



Autor: ©Elke Böhm; Stand 05.2020 – Änderungen vorbehalten