




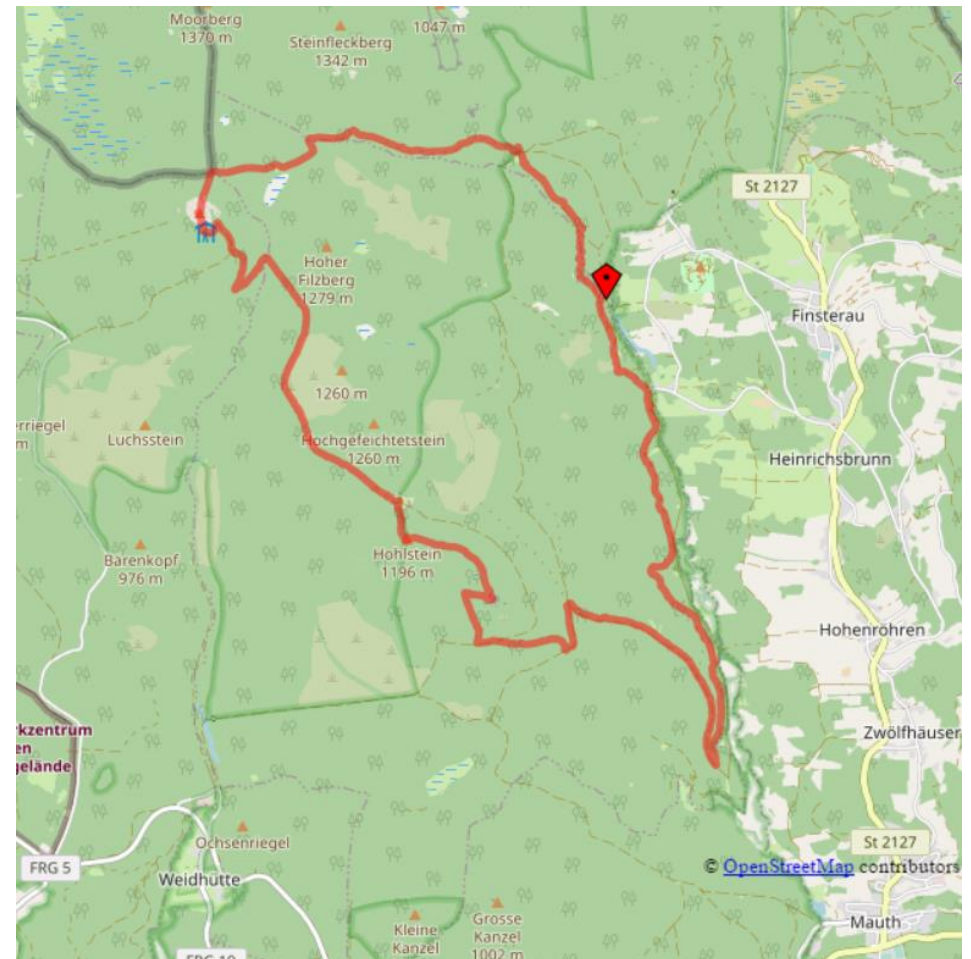
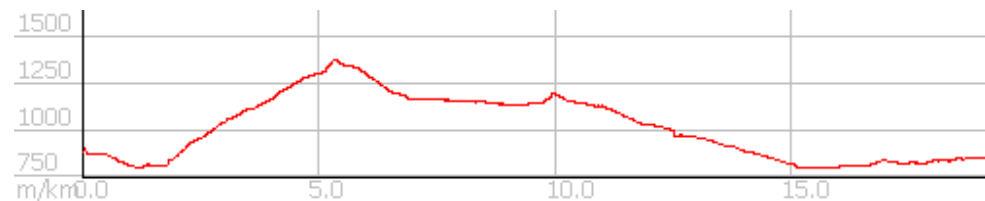
Finsterau - Lusen (1373m)

Lange Rundwanderung über den Lusen auf ruhigen Wanderwegen. Über den Finsterauer Lusensteig zum Lusen, dem Tummelplatz zum Großalmeyerschloß und entlang dem Reschenbach zurück nach Finsterau.

Start / Ziel: Wanderparkplatz Finsterau / Oberes Reschbachtal
Länge: 19 km
Höhenmeter: 900 m
Gehzeit: 7 Std
Einkehrmöglichkeit: Lusen -Schutzhaus

Start am Wanderparkplatz Oberes Reschbachtal – der Markierung Soldanelle  folgen über Waldwege und Holzplankenwege – erst links, dann rechts vom kl. Schwarzbach – stetig bergauf dem Lusensteig folgend – durch einen immer lichter werdenden Wald bis zum Marktfleckl – weiter bergauf über Blockgestein zum Lusengipfel – ab jetzt dem Goldsteig  folgen bis zum Tummelplatz (Forsthaus) – rechts bergauf zum Großalmeyerschloß – weiter dem Pfad ohne Markierung folgen zum Kleinalmeyerschloß (Marienburg) – dort durch die Felsen hindurch und rechts bergab auf einem kleinen Steig – diesem folgen bis zur Forststraße – hier links und nach 100m wieder einen kleinen Weg rechts in den Wald bis zur Forststraße – links und dieser folgen für ca. 1km – dann rechts in die Forststraße einbiegen – weiter bergab bis zur Markierung  - links am Wanderweg das Tal entlang des Reschbaches wieder zurück zu unserem Ausgangspunkt.

Für den Abstieg vom Lusen ist ein Navi empfehlenswert.



Autor: ©Elke Böhm; Stand 10.2020 – Änderungen vorbehalten