






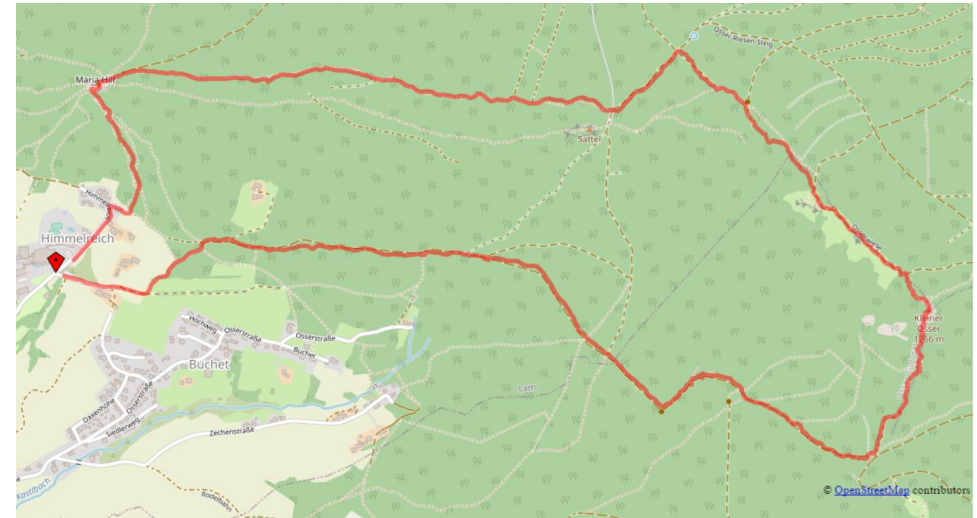
kl. Osser (1266m)

Rundwanderung vom Himmelreich über die sogenannte Osserwampe zum kl. Osser. Der Wanderweg beinhaltet beim kl. Osser eine Kletterei über größere Felsen, dabei ist Trittsicherheit erforderlich. Der Rückweg erfolgt über die Osserwiese, Sattel und Maria Hilf Kirche.

Start / Ziel: Lam, Himmelreich, Hotel Sonnenhof
Länge: 8,8 km
Höhenmeter: 680 m
Gehzeit: 4 Std

Start am Parkplatz beim Hotel Sonnenhof – auf dem La1  Richtung Osser – links bergauf in den Wald und dann der Forststraße folgen – stetig bergauf und dann links in einen Waldweg einbiegen, aber immer noch am La1  - von rechts kommt der Lo1 zu unserem Weg – weiter bis zu einem gut sichtbaren Wegweiser Richtung Osser – diesem folgen und nach ca. 20 Meter links in den nicht markierten Weg einbiegen – nach ca. 150m bei einem Steinmännchen rechts bergauf – ab hier dem Pfad und den verblassenden blauen Punkten stetig bergauf folgen – die letzten 150m über die Felsblöcke kraxeln zum kleinen Osser – nun links dem La3  zur Osserwiese folgen – die Osserwiese bergab, in den Wald und dann links einen unmarkierten Weg bergab folgen bis zum La1  - links zum Parkplatz Sattel – vom Sattel weiter am La1  bis zum Gasthaus/ Kirche Maria Hilf – unterm Gasthaus links, etwas steil bergab einen unmarkierten Weg folgen bis zu den Häusern und dann zum Ausgangspunkt.

Achtung: Dieser Rundweg ist zum Teil auf unmarkierten Wegen, Trittsicherheit und Orientierungssinn sind hier erforderlich.



Autor: ©Elke Böhm; Stand 10.2021 – Änderungen vorbehalten

