


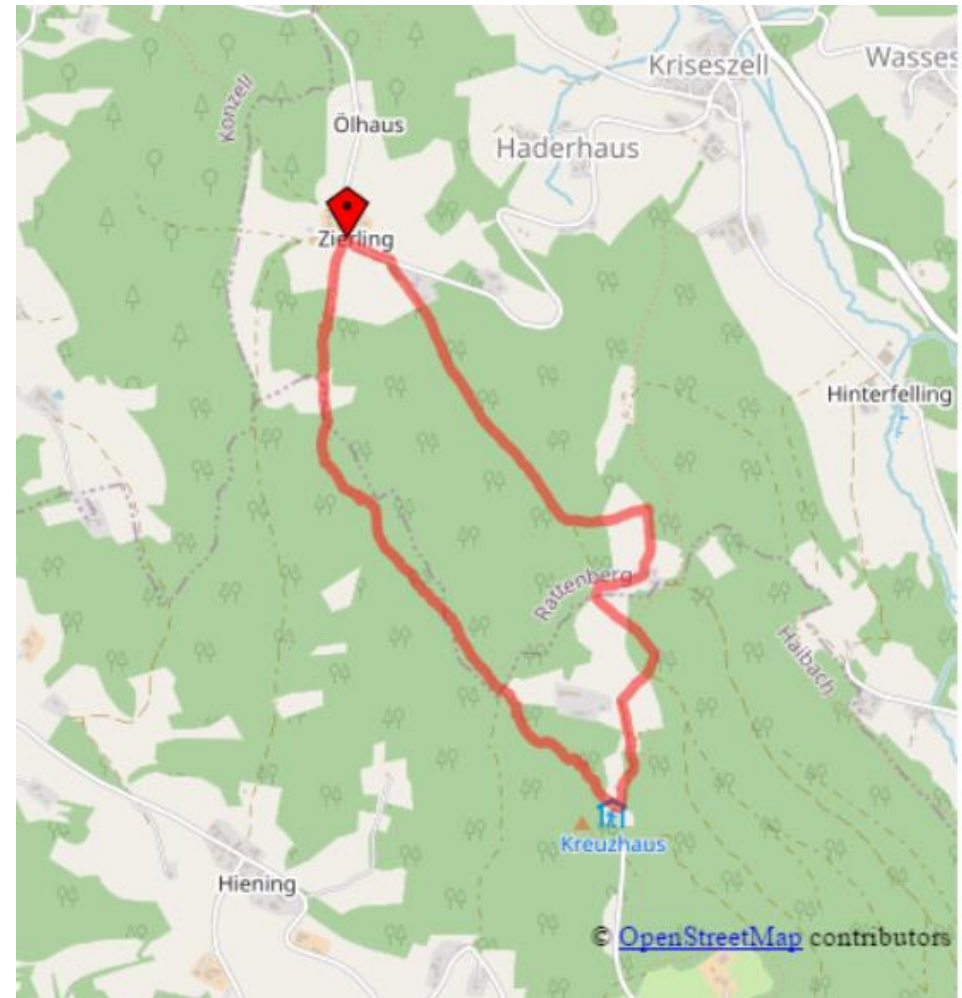
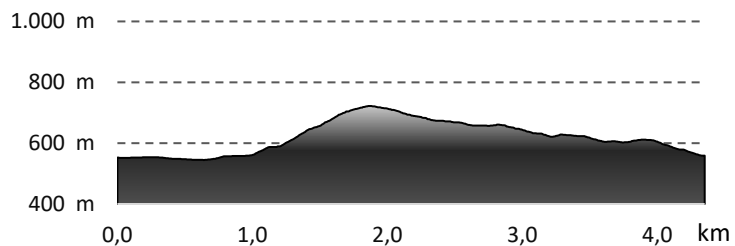
## 7 Kreuzhaus Rundweg

Mittelschwerer Rundweg mit zum Teil steilen Anstiegen bis zum Kreuzhaus. Von hier guter Blick nach Rattenberg und weiter in die Further Senke bis zum Cerchov in Tschechien.

Start / Ziel:	Wanderparkplatz Zierling
Länge:	4,4 km
Höhenmeter:	190 m
Gehzeit:	ca. 2 Std
Wegbeschaffenheit:	40% Asphalt, 60% Unbefestigt
Einkehrmöglichkeit:	Kreuzhaus, Riedelswald;

Vom Wanderparkplatz aus die kleine Straße entlang, gefolgt von einem ungeteertem Teil – an einem Kreuz vorbei, weiter gerade aus – rechts bergauf der Straße entlang – zum Teil steil bergauf der Straße folgend – beim letzten Anwesen links berauf den Weg folgen – kurz unterhalb dem Kreuzhaus rechts in den Wald

der Goldsteigmarkierung  folgend – durch den Wald bergab immer der Goldsteigmarkierung entlang – in Zierling rechts die Straße zurück zum Ausgangspunkt.



Autor: ©Elke Böhm; Stand 10.2017 – Änderungen vorbehalten